

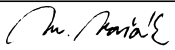

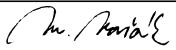
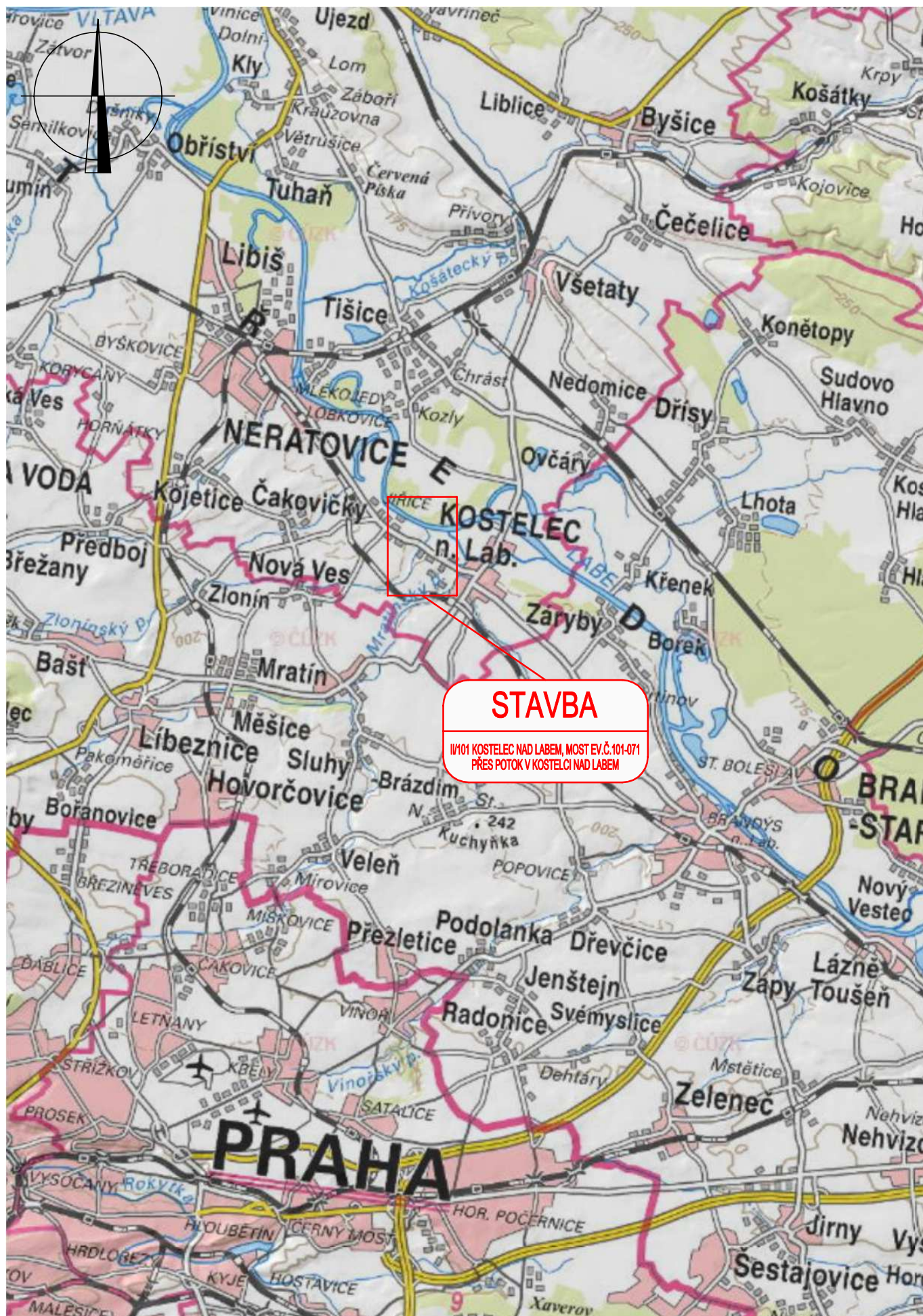


SOUŘADNÝ SYSTÉM: S-JTSK  
VÝŠKOVÝ SYSTÉM: B.p.v.

OZNAČENÍ	POPIS ZMĚNY			DATUM	PODPIS
HIP	ZODP. PROJEKTANT	VYPRACOVAL	KONTROLOVAL	<b>GENERÁLNÍ PROJEKTANT</b> <b>IM-PROJEKT</b> INŽENÝRSKÉ A MOSTNÍ KONSTRUKCE, s.r.o.  VODNÍ 1, 602 00 BRNO TEL: 533 446 080-2 FAX: 533 446 089 im-projekt@im-projekt.cz www.im-projekt.cz	
ING. TOMÁŠ PÁTEČEK	ING. MARTIN VAŠÁK	ING. TOMÁŠ PÁTEČEK	ING. MARTIN VAŠÁK		
					
OBJEDNATEL: Krajská správa a údržba silnic Stredočeského kraje, příspěvková organizace, Zborovská 81/11, 150 21 Praha 5					
KRAJ: STŘEDOČESKÝ	ORP: NERATOVICE	KATASTR: JIŘICE U KOSTELCE N.L.; KOSTelec N.L.			
<b>STAVBA:</b> II/101 KOSTelec NAD LABEM, MOST EV.Č.101-071 <b>ČÁST:</b> PŘES POTOK V KOSTELCI NAD LABEM SITUAČNÍ VÝKRESY				FORMÁT	A4
				DATUM	PROSINEC 2020
				STUPEŇ	PDPS
				ČÍSLO ZAK.	2018658
				MĚŘÍTKO	1:10 000
<b>PŘÍLOHA:</b> SITUAČNÍ VÝKRES ŠIRŠÍCH VZTAHŮ				ČÍSLO PŘÍLOHY:	ČÍSLO PARÉ:
				C.1	

# SITUACE OBLASTI STAVBY





The map shows the town of Kostelec nad Labem situated along the Labe river. To the north is the area of Jiřice and Velká luka. To the west is Neratovice. The map includes various geographical features like the Labe river, smaller streams (Mlýnský p., Zlonínský p.), and local landmarks like the church (kostel) and the cemetery (hřbitov). A red 'X' marks a proposed construction site on a road labeled II/101, with a red box containing the text 'STAVBA' and 'II/101 KOSTELEČ NAD LABEM, MOST EV.Č.101-071 PŘES POTOK V KOSTELCI NAD LABEM'. The map also shows the railway line (železnice) and the road network.